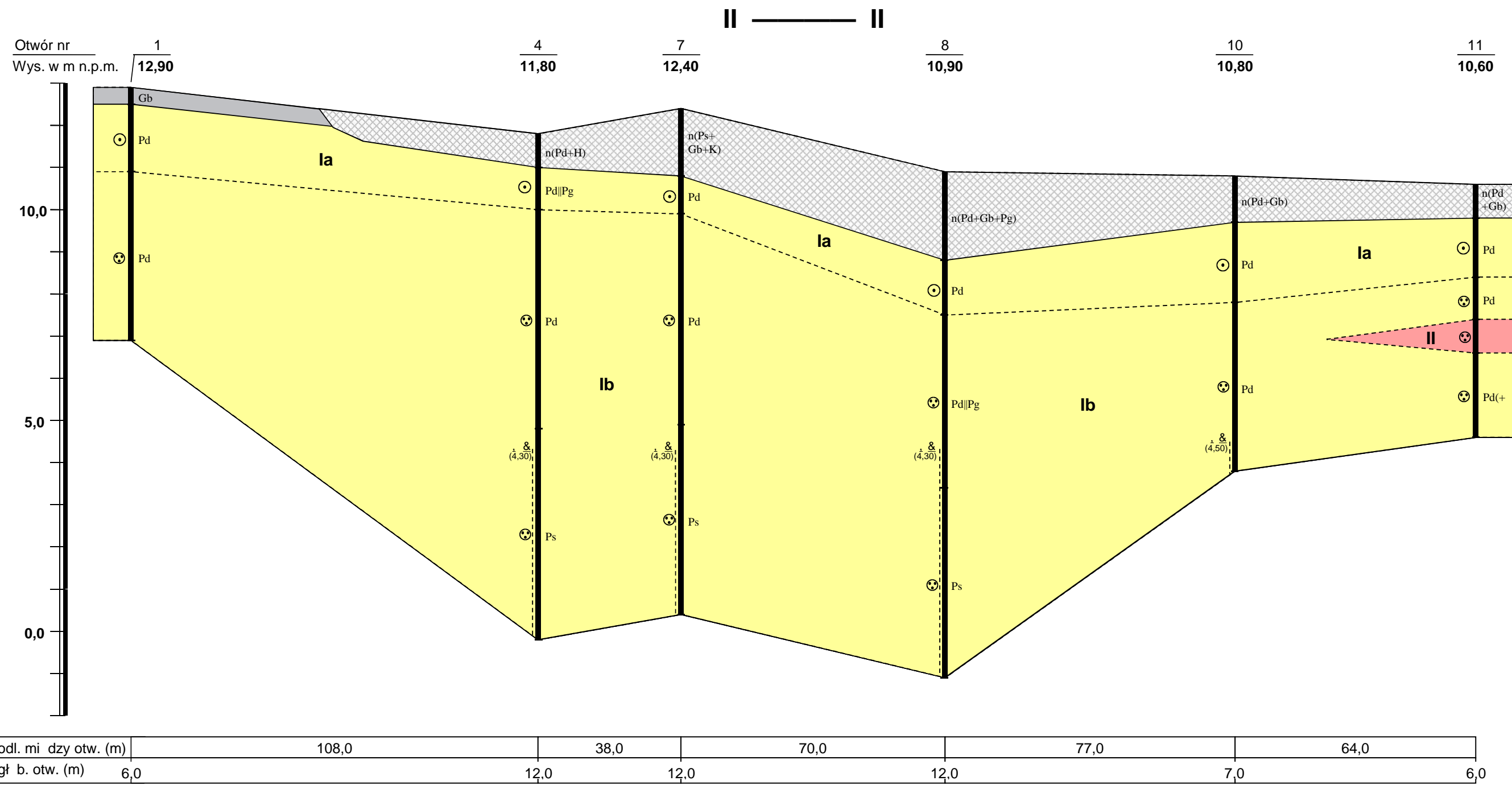
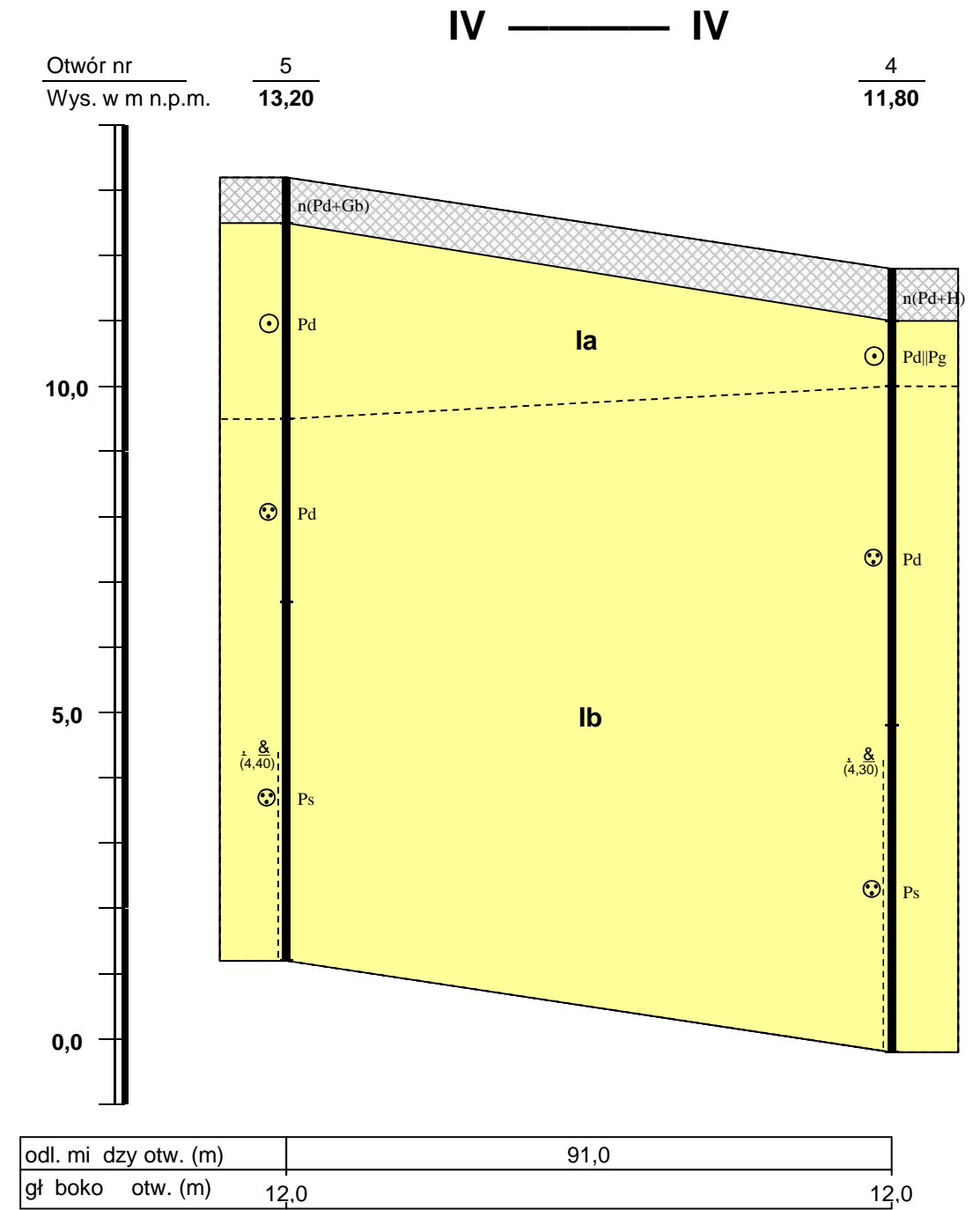
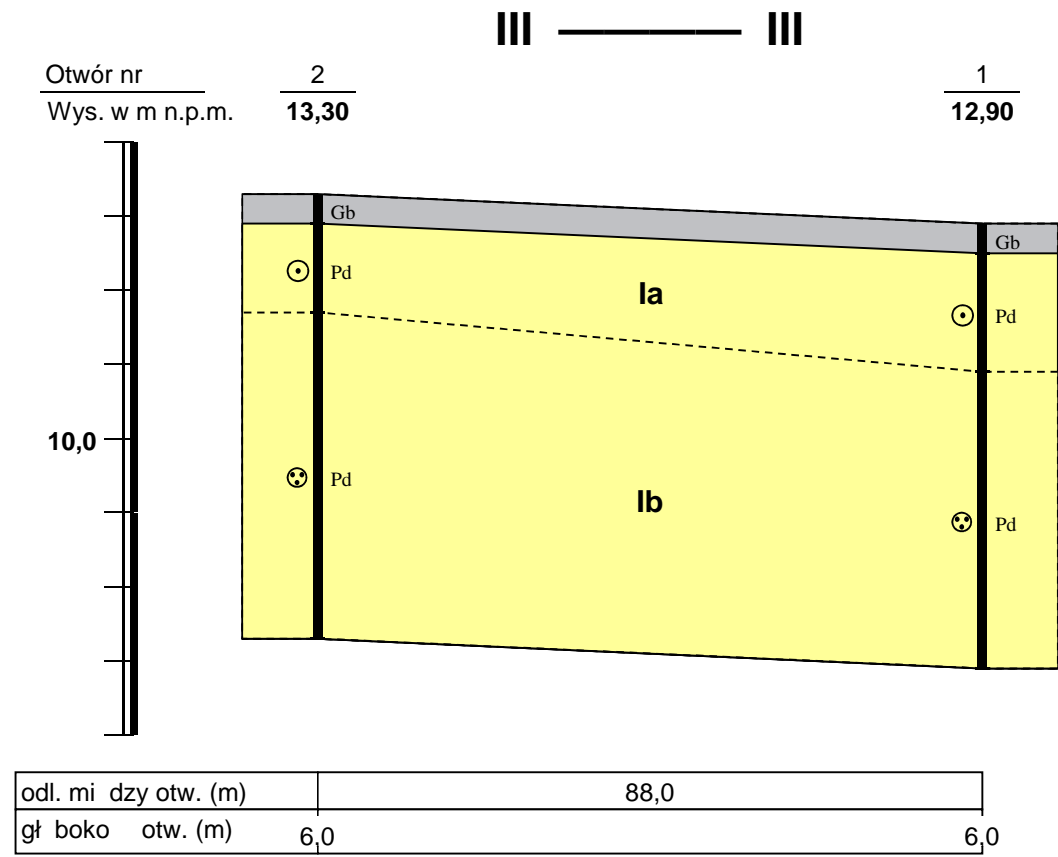


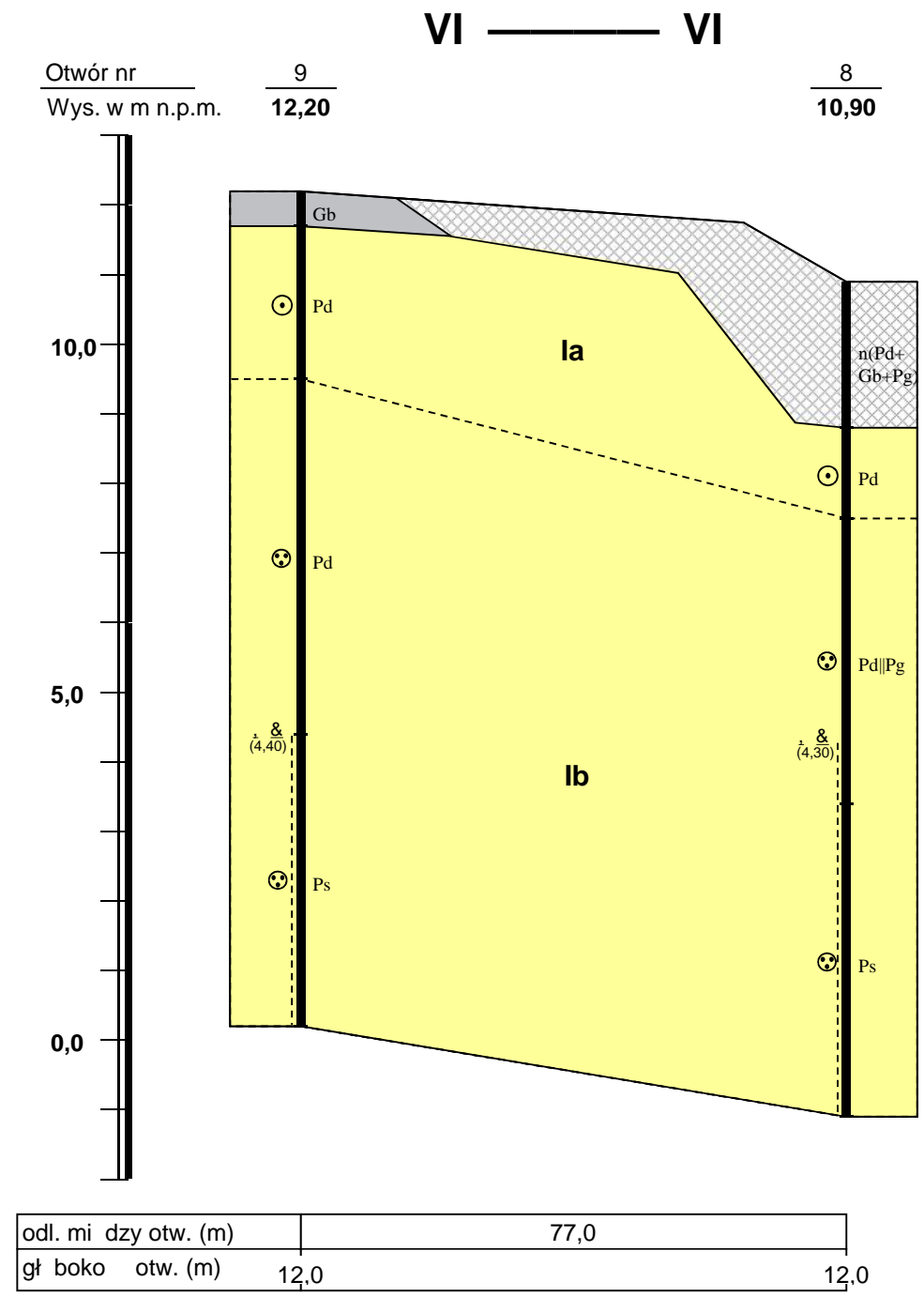
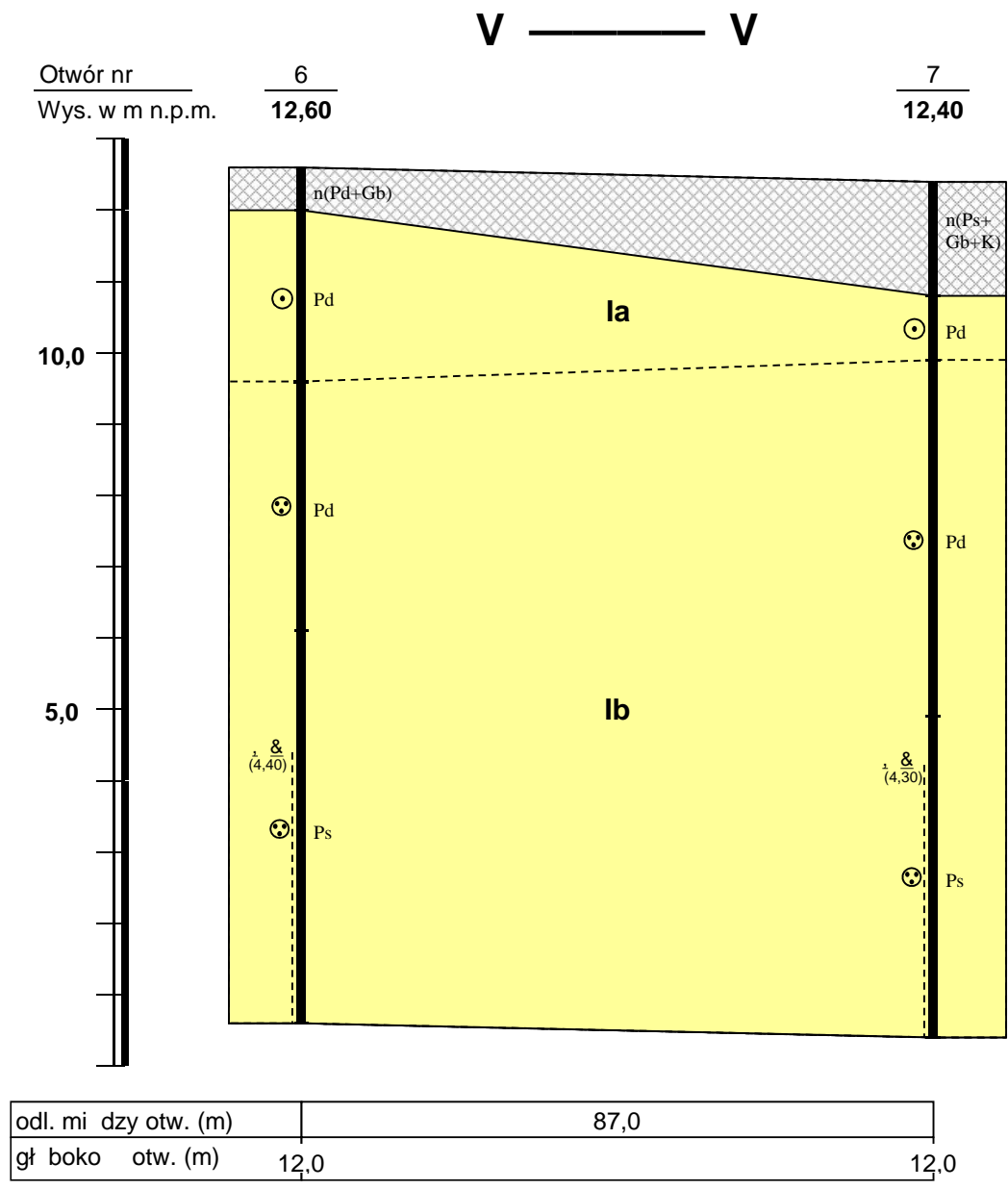
Temat:	<b>SOPOT ul. Polna, Hipodrom</b>	
Rodz. oprac.:	Dokumentacja o warunkach gruntowo-wodnych podłoża	
Tre :	Przekroje geotechniczne	
Opracował	Data	Skala pion. 1:100
mgr Zygmunt Kola	listopad 2008 r.	poziom 1:1000
nr upr. 071042		<b>Zał. nr 3</b>



Temat:	<b>SOPOT ul. Polna, Hipodrom</b>	
Rodz. oprac.:	Dokumentacja o warunkach gruntowo-wodnych podłó a	
Tre :	Przekroje geotechniczne	
Opracował	Data	Skala pion. 1:100
mgr Zygmunt Kola	listopad 2008 r.	poziom 1:1000
nr upr. 071042		<b>Zał. nr 4</b>



Temat:	<b>SOPOT ul. Polna, Hipodrom</b>	
Rodz. oprac.:	Dokumentacja o warunkach gruntowo-wodnych podłó a	
Tre :	Przekroje geotechniczne	
Opracował	Data	Skala pion. 1:100
mgr Zygmunt Kola	listopad 2008 r.	poziom 1:1000
nr upr. 071042		<b>Zał. nr 5</b>



Temat:	<b>SOPOT ul. Polna, Hipodrom</b>	
Rodz. oprac.:	Dokumentacja o warunkach gruntowo-wodnych podłó a	
Tre :	Przekroje geotechniczne	
Opracował	Data	Skala pion. 1:100
mgr Zygmunt Kola	listopad 2008 r.	poziom 1:1000
nr upr. 071042		<b>Zał. nr 6</b>